








Droga wojewódzka nr 162
km od 42+656 do 45+488










Przedziały emisji



Zabudowa

- | | |
|--|---|
|  | Obiekty podlegające ochronie akustycznej, w tym |
|  | Budynki szkolne i przedszkolne |
|  | Budynki szpitalne, domy opieki społecznej, domy dziecka |
|  | Obiekty nie podlegające ochronie akustycznej |

Elementy sytuacyjne

-  Drogi krajowe
-  Drogi wojewódzkie
-  Pozostałe drogi i ulice
-  Linie kolejowe
-  Rzeki i ciekі wodne, w tym
-  rzeki o znacznej szerokości oraz zbiorniki wodne
-  Granice gmin
-  Zakres opracowania
-  Zabudowa poza obszarem opracowania

